




### 11. LA DOLE (1680 m.)\*\*\*


Liaison La Givrine -  
Téléski de la Dôle par  
le « Chat des Neiges »  
Départ  
toutes les 30 minutes




De la Givrine (voir No 6) traverser la route puis tirer à dr. jusqu'à la Trélasse. De là, pénétrer dans la combe située à g. du chalet puis, après une montée, tourner à g. dans le bois. Suivre les traces jusqu'au chalet de Cuvaloup de Crans, d'où l'on tourne à g. pour monter forte-

*Téléski de la Dôle, durée six minutes ; parcours, 1520 m. ; dénivellation, 335 m. Station de départ en dessous de Cuvaloup de Crans. Abonnement 22 coupons fr. 6.—, valable également pour le télésiège de la Barillette.  
Téléski du Reculet-Dessus-La-Dôle, altitude 1482/1620 m. ; longueur 480 m. Même abonnement que pour le téléski de la Dôle.*

A l'arrivée  
comme au départ  
tout est parfait  
avec  
**Kandahar**







**GUIDE DU SKIEUR**  
dans les  
**ALPES VALAISANNES**

Volume I  
**du Col de Balme au Col Collon**



Publication du Club Alpin Suisse  
1939



*avec*  
**TRIMA**



*Sans effort  
au Sommet*



par la même voie.

*Il faut laisser les skis à 10 ou 15 min. du sommet. — Cette excursion peut être considérée comme un galop d'entraînement ou comme fiche de consolation lorsque les conditions n'auront pas permis d'autres exploits.*

#### 10. MATTMARK-HOTEL

De Saas-Fee l'on se rend à Mattmark-Hôtel (2123 m.), au fond de la vallée de Saas, en 3 h. C'est une vaste région qui n'offre de l'intérêt qu'au printemps. Nous ne la signalons qu'à titre indicatif. Le Ski-Club Allalin, de Saas-Fee, a aménagé dans l'hôtel (fermé en hiver) un local pour recevoir une vingtaine de personnes.

